

ด่วนที่สุด

ที่ มท ๐๘๐๖.๒/๒๕๖๕



กรมส่งเสริมการปกครองท้องถิ่น
ถนนนครราชสีมา เขตดุสิต
กรุงเทพฯ ๑๐๓๐๐

๒๕๖๕ กุมภาพันธ์ ๒๕๖๐

เรื่อง การบันทึกและปรับปรุงข้อมูลระบบข้อมูลกลางองค์กรปกครองส่วนท้องถิ่น (INFO)

เรียน ผู้ว่าราชการจังหวัดทุกจังหวัด

อ้างถึง หนังสือกรมส่งเสริมการปกครองท้องถิ่น ที่ มท ๐๘๐๖/ว ๒๐๐๔ ลงวันที่ ๔ ตุลาคม ๒๕๕๙

สิ่งที่ส่งมาด้วย คู่มือวิธีการตรวจสอบหมู่บ้าน/ชุมชน จำนวน ๑ ชุด

ตามหนังสือที่อ้างถึง กรมส่งเสริมการปกครองท้องถิ่นขอความร่วมมือจังหวัดแจ้งให้
องค์กรปกครองส่วนท้องถิ่นบันทึกข้อมูลพื้นฐานเข้าในระบบข้อมูลกลางองค์กรปกครองส่วนท้องถิ่น (INFO)
รวม ๘ ด้าน ได้แก่ ด้านสภาพทั่วไป ด้านโครงสร้างพื้นฐานและสาธารณูปโภค ด้านเศรษฐกิจ ด้านสังคม
ด้านสาธารณสุข ด้านการป้องกันและบรรเทาสาธารณภัย ด้านสิ่งแวดล้อม และด้านการเงินการคลัง
ผ่านทางเว็บไซต์ กรมส่งเสริมการปกครองท้องถิ่น เพื่อจะได้นำข้อมูลออกเผยแพร่ในเว็บไซต์ของ
กรมส่งเสริมการปกครองท้องถิ่น นั้น

กรมส่งเสริมการปกครองท้องถิ่นได้ปรับปรุงและเพิ่มเติมข้อมูลหมู่บ้าน/ชุมชนในพื้นที่
ขององค์กรปกครองส่วนท้องถิ่นเพื่อใช้เป็นฐานข้อมูลในการนำไปใช้กับฐานข้อมูลอื่นๆ ที่กรมส่งเสริม
การปกครองท้องถิ่นพัฒนาขึ้น เช่น ฐานข้อมูลเพื่อจัดทำแผนพัฒนาเศรษฐกิจพอเพียงท้องถิ่น (ด้านเกษตรและแหล่งน้ำ)
(LSEP) ฐานข้อมูลการบริหารจัดการขยะมูลฝอยขององค์กรปกครองส่วนท้องถิ่น เป็นต้น ดังนั้นเพื่อให้
ฐานข้อมูลหมู่บ้าน/ชุมชน มีข้อมูลที่ถูกต้อง และเป็นปัจจุบันสามารถนำไปใช้ประโยชน์ได้อย่างมีประสิทธิภาพ
จึงขอให้แจ้งองค์กรปกครองส่วนท้องถิ่นดำเนินการตรวจสอบและปรับปรุงข้อมูลหมู่บ้าน/ชุมชนในระบบข้อมูล
กลางองค์กรปกครองส่วนท้องถิ่น (INFO) ให้แล้วเสร็จภายในวันที่ ๑๗ มีนาคม ๒๕๖๐ โดยสามารถทำการ
ปรับปรุงข้อมูล ได้ที่ www.dla.go.th รายการข้อมูลสารสนเทศ หัวข้อข้อมูลกลางองค์กรปกครองส่วนท้องถิ่น

จึงเรียนมาเพื่อโปรดพิจารณาดำเนินการต่อไป

ขอแสดงความนับถือ

(นายคุณฐิติ สุวัฒน์วิทยากร)
รองอธิบดี ปฏิบัติราชการแทน
อธิบดีกรมส่งเสริมการปกครองท้องถิ่น

ศูนย์เทคโนโลยีสารสนเทศท้องถิ่น

โทร. ๐-๒๒๕๔๑-๙๐๐๐ ต่อ ๑๑๐๗

โทรสาร. ๐-๒๒๕๔๑-๙๐๐๒



ที่ มท ๐๘๐๖/ว ๒๕๕๔

กรมส่งเสริมการปกครองท้องถิ่น
ถนนนครราชสีมา เขตดุสิต
กรุงเทพฯ ๑๐๓๐๐

๕ ตุลาคม ๒๕๕๔

เรื่อง การบันทึกและปรับปรุงข้อมูลระบบข้อมูลกลางองค์กรปกครองส่วนท้องถิ่น (INFO) ประจำปีงบประมาณ พ.ศ. ๒๕๖๐

เรียน ผู้ว่าราชการจังหวัดทุกจังหวัด

อ้างถึง หนังสือกรมส่งเสริมการปกครองท้องถิ่น ที่ มท ๐๘๐๖/ว ๒๕๕๒ ลงวันที่ ๒๐ ตุลาคม ๒๕๕๘

ตามหนังสือที่อ้างถึง กรมส่งเสริมการปกครองท้องถิ่นขอความร่วมมือจังหวัดแจ้งให้องค์กรปกครองส่วนท้องถิ่นบันทึกข้อมูลพื้นฐานเข้าในระบบข้อมูลกลางองค์กรปกครองส่วนท้องถิ่น (INFO) รวม ๘ ด้าน ได้แก่ ด้านสภาพทั่วไป ด้านโครงสร้างพื้นฐานและสาธารณูปโภค ด้านสังคม ด้านสาธารณสุข ด้านเศรษฐกิจ ด้านสิ่งแวดล้อม ด้านการป้องกันและบรรเทาสาธารณภัย และด้านการเงินการคลัง ผ่านทางเว็บไซต์ กรมส่งเสริมการปกครองท้องถิ่น ให้แล้วเสร็จภายในวันที่ ๓๐ ธันวาคม ๒๕๕๘ และองค์กรปกครองส่วนท้องถิ่น ได้ดำเนินการเสร็จเรียบร้อยแล้วตามระยะเวลาที่กำหนด นั้น

เพื่อให้การบันทึกข้อมูลกลางองค์กรปกครองส่วนท้องถิ่นเป็นปัจจุบันและสามารถนำไปใช้ประโยชน์ ได้อย่างมีประสิทธิภาพ จึงขอให้ท่านแจ้งสำนักงานส่งเสริมการปกครองท้องถิ่นจังหวัดประสานกับองค์กรปกครองส่วนท้องถิ่น ให้ดำเนินการบันทึกและปรับปรุงข้อมูลระบบข้อมูลกลางองค์กรปกครองส่วนท้องถิ่น (INFO) ประจำปีงบประมาณ พ.ศ. ๒๕๖๐ ให้ครบถ้วนทุกหมวดภายในวันที่ ๓๐ ธันวาคม ๒๕๕๙ โดยสามารถทำการปรับปรุงข้อมูล ได้ที่ www.dla.go.th รายการข้อมูลสารสนเทศ หัวข้อข้อมูลกลางองค์กรปกครองส่วนท้องถิ่น

จึงเรียนมาเพื่อโปรดพิจารณาดำเนินการต่อไป

ขอแสดงความนับถือ

(นายดุขมิ สุวัฒน์วิทยากร)
รองอธิบดี ปฏิบัติราชการแทน
อธิบดีกรมส่งเสริมการปกครองท้องถิ่น

ศูนย์เทคโนโลยีสารสนเทศท้องถิ่น

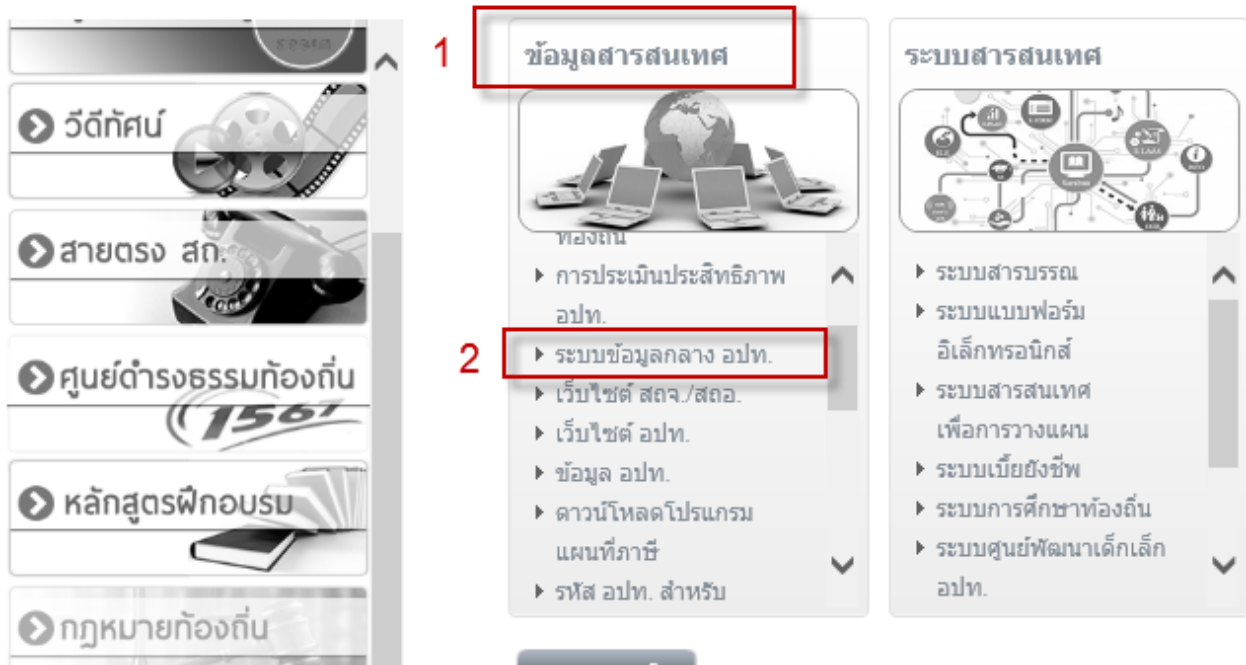
โทร. ๐-๒๒๕๑-๔๐๐๐ ต่อ ๑๑๐๗

โทรสาร. ๐-๒๒๕๑-๔๐๐๒

วิธีการตรวจสอบหมู่บ้าน/ชุมชน ในระบบข้อมูลกลางองค์กรปกครองส่วนท้องถิ่น (INFO)

หมายเหตุ : ข้อมูลหมู่บ้าน/ชุมชนที่ จำนวนประชากร จำนวนครัวเรือน พื้นที่ มาจากฐานข้อมูล Lsep ที่ทำการบันทึกข้อมูล ให้ อบต. ทำการตรวจสอบความถูกต้อง หากข้อมูลไม่ถูกต้องให้ทำการแก้ไข ปรับปรุงข้อมูลให้ตรงตามข้อมูลจริงของ อบต. และให้ตรวจสอบหมู่บ้าน/ชุมชนที่มีอยู่แล้วกับฐานข้อมูลหมู่บ้านกรมการปกครอง

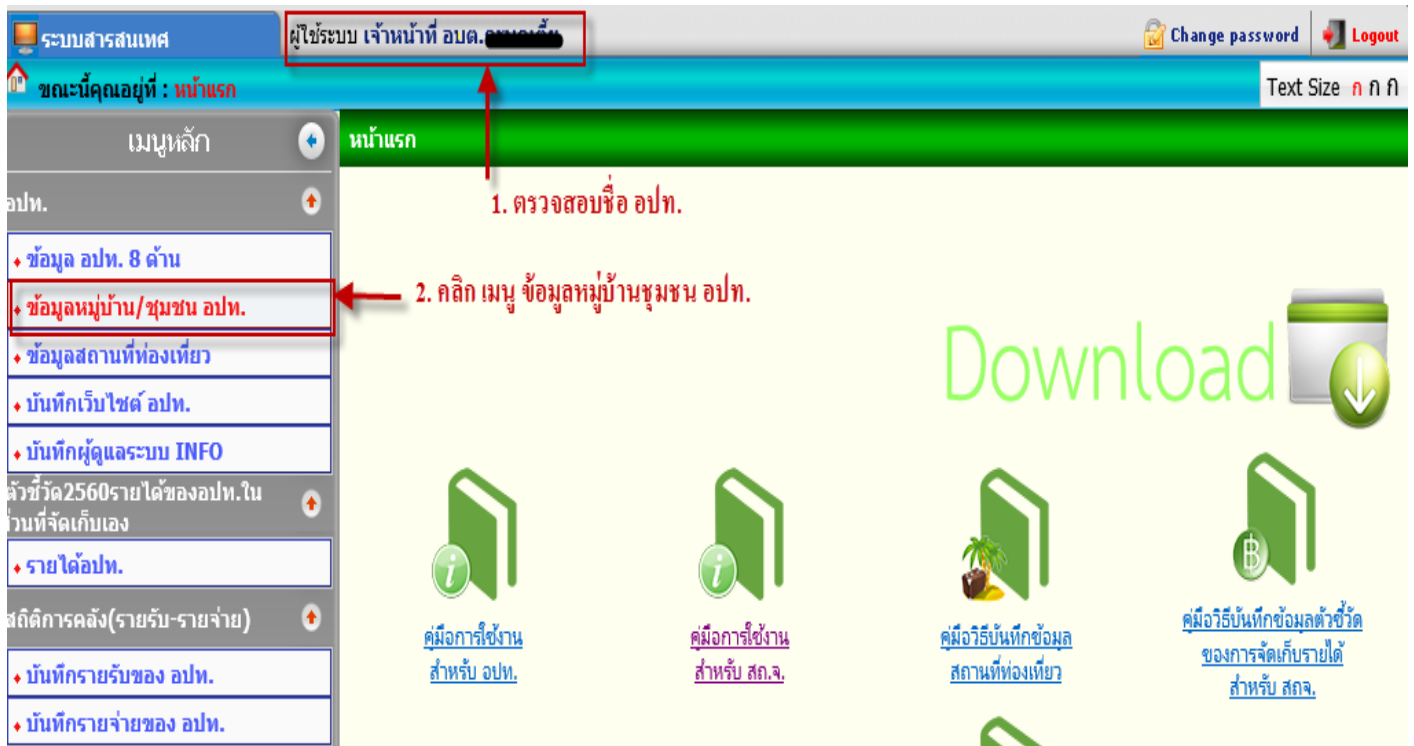
๑. เข้าสู่เว็บไซต์กรมส่งเสริมการปกครองท้องถิ่น <http://www.dla.go.th> เมนูข้อมูลสารสนเทศ เลือกระบบข้อมูลกลางองค์กรปกครองส่วนท้องถิ่น หรือเข้าระบบทาง URL <http://info.dla.go.th>



๒. จากนั้นระบบจะให้ใส่ Username และ Password เสร็จแล้วคลิกปุ่ม Login



๓. เมื่อ Login เข้ามาแล้วให้ตรวจสอบว่าเข้ารหัสหน่วยงานถูกต้องหรือไม่โดยระบบจะแสดงชื่อผู้ใช้งาน แล้วกดเลือกเมนู ข้อมูลหมู่บ้าน/ชุมชน อปท. ดังภาพด้านล่าง



๔. ระบบจะแสดงรายการหมู่บ้าน/ชุมชนทั้งหมดให้ อปท. ดำเนินการดังนี้

๔.๑ ทำการตรวจสอบความถูกต้องของข้อมูลหมู่บ้าน/ชุมชน มีรายการหมู่บ้าน/ชุมชน ถูกต้อง ครบถ้วน หรือไม่

๔.๒ ทำการตรวจสอบหมู่บ้าน/ชุมชนแต่ละแห่งตรงกับข้อมูลกรมการปกครองหรือไม่ โดยดาวน์โหลดข้อมูลหมู่บ้าน/ชุมชนกรมการปกครองได้จากไฟล์ที่แนบ (วิธีการตามข้อ ๖)

๔.๓ ทำการแก้ไขข้อมูลที่ละหมู่บ้านหรือชุมชน โดยคลิกที่  เพื่อทำการแก้ไขข้อมูล ดังภาพด้านล่าง

download รายละเอียดหมู่บ้าน กรมการปกครอง ดาวน์โหลดไฟล์ข้อมูลหมู่บ้าน ชุมชน

ที่	ชื่อชุมชน/ชื่อหมู่บ้าน	หมู่ที่/ชุมชนที่	จำนวนครัวเรือน (ในหมู่บ้าน/ชุมชน)	สถานะการอัปเดตข้อมูล	แก้ไขข้อมูล
1	บ้านนาจันทอง หมู่ที่ 15	15	47	ยังไม่อัปเดตข้อมูล	
2	บ้านหนองปล่อง หมู่ที่ 14	14	52	ยังไม่อัปเดตข้อมูล	
3	บ้านชัยปลาไหล หมู่ที่ 13	13	86	ยังไม่อัปเดตข้อมูล	
4	บ้านหนองสำโรง หมู่ที่ 12	12	84	ยังไม่อัปเดตข้อมูล	
5	บ้านหนองแกผักพุด หมู่ที่ 11	11	47	ยังไม่อัปเดตข้อมูล	
6	บ้านม่วงฝาง หมู่ที่ 10	10	129	ยังไม่อัปเดตข้อมูล	
7	บ้านชัยปลากรบ หมู่ที่ 9	9	76	ยังไม่อัปเดตข้อมูล	
8	บ้านหนองลาด หมู่ที่ 8	8	146	ยังไม่อัปเดตข้อมูล	
9	บ้านเก่า หมู่ที่ 7	7	106	ยังไม่อัปเดตข้อมูล	
10	บ้านหนองกระดาน หมู่ที่ 6	6	167	ยังไม่อัปเดตข้อมูล	

หน้าละ 10 รายการ | หน้า 1 จาก 2 | 1 ถึง 10 จาก 15 |

๕. เมื่อเลือกแก้ไขข้อมูลหมู่บ้าน/ชุมชน ระบบจะแสดงรายละเอียดของข้อมูลหมู่บ้าน/ชุมชน ให้ทำการตรวจสอบความถูกต้อง และตรวจสอบหมู่บ้าน/ชุมชนแต่ละแห่งตรงกับข้อมูลกรมการปกครองหรือไม่ โดยดาวน์โหลดข้อมูลหมู่บ้าน/ชุมชนได้จากไฟล์ที่แนบ ถ้าข้อมูลหมู่บ้าน/ชุมชน ตรงกับข้อมูลกรมการปกครองให้คลิกปุ่มว่าใช่ ถ้าไม่ตรง ให้เลือกปุ่ม ชุมชน/หมู่บ้านที่ อปท. จัดตั้ง (กรณีไม่มีข้อมูลหมู่ที่/ชุมชนที่ให้ ใส่เลขศูนย์ (0) , เสร็จแล้วเลือก บันทึกข้อมูล ดังภาพด้านล่าง

ข้อมูลชุมชน

ชื่อชุมชน/ชื่อหมู่บ้าน : บ้านนาจันทอง หมู่ที่ 15 *

หมู่ที่/ชุมชนที่ : 15 *

อำเภอ/ตำบล : อ.เนินขาม ต.กะบกเตี้ย *

จำนวนครัวเรือน (ในหมู่บ้าน/ชุมชน) : 47 *

พื้นที่ หมู่บ้าน/ชุมชน (ไร่) : 1,200.00 *

ชื่อผู้นำชุมชน/ชื่อผู้ใหญ่บ้าน : นายสมพร วงษ์สัน

จำนวนประชากรชาย : 71 *

จำนวนประชากรหญิง : 86 *

ตรงฐานมูลหมู่บ้าน กรมการปกครอง : ใช่ หมู่บ้าน/ชุมชน ที่ อปท. จัดตั้ง

ให้ทำการตรวจสอบว่าหมู่บ้าน/ชุมชนแต่ละแห่งตรงกับข้อมูลกรมการปกครองหรือไม่โดยสามารถดาวน์โหลดข้อมูลหมู่บ้าน/ชุมชนได้จากไฟล์ที่แนบมานี้ ถ้าข้อมูลหมู่บ้าน/ชุมชน ตรงกับข้อมูลกรมการปกครองให้คลิกปุ่มว่าใช่ ถ้าไม่ตรงให้เลือกปุ่ม ชุมชน/หมู่บ้านที่ อปท. จัดตั้ง

ถ้าตรงให้เลือกปุ่ม ใช่ ไม่ตรง เลือกปุ่ม หมู่บ้านชุมชน ที่ อปท. จัดตั้ง

๖. วิธีการค้นหาข้อมูลหมู่บ้าน/ชุมชน หลังจากดาวน์โหลดไฟล์เอกสารหมู่บ้าน/ชุมชน ตามข้อ ๖ ข้อมูลจะอยู่ในรูปแบบไฟล์ Excel อปท.สามารถค้นหาข้อมูลหมู่บ้าน/ชุมชนได้ดังนี้ ๑. เลือกจังหวัดจากแถบด้านล่าง ๒. คลิกปุ่มกรองข้อมูลอำเภอ ๓. เลือกอำเภอ คลิก ok ๔. คลิกปุ่มกรองข้อมูลตำบล ๕. เลือกตำบล แล้วกด ok ดังภาพด้านล่าง

ลำดับ	จังหวัด	อำเภอ	ตำบล	หมู่ที่	ชื่อหมู่บ้าน
1	จังหวัดอุบลราชธานี	อำเภออุบลราชธานี			
2	จังหวัดอุบลราชธานี	อำเภออุบลราชธานี			
3	จังหวัดอุบลราชธานี	อำเภออุบลราชธานี			
4	จังหวัดอุบลราชธานี	อำเภออุบลราชธานี			
5	จังหวัดอุบลราชธานี	อำเภออุบลราชธานี			
6	จังหวัดอุบลราชธานี	อำเภออุบลราชธานี			
7	จังหวัดอุบลราชธานี	อำเภออุบลราชธานี			
8	จังหวัดอุบลราชธานี	อำเภออุบลราชธานี			
9	จังหวัดอุบลราชธานี	อำเภออุบลราชธานี			
10	จังหวัดอุบลราชธานี	อำเภออุบลราชธานี			
11	จังหวัดอุบลราชธานี	อำเภออุบลราชธานี			
12	จังหวัดอุบลราชธานี	อำเภออุบลราชธานี			
13	จังหวัดอุบลราชธานี	อำเภออุบลราชธานี			
14	จังหวัดอุบลราชธานี	อำเภออุบลราชธานี			
15	จังหวัดอุบลราชธานี	อำเภออุบลราชธานี	ตำบลแก่งเค็ง	1	บ้านแก่งเค็ง

1. เลือกจังหวัดจากแถบด้านล่าง

2. คลิกปุ่มกรองข้อมูลอำเภอ





















3. เลือกอำเภอ คลิก ok

4. คลิกปุ่มกรองข้อมูลตำบล

5. เลือกตำบล แล้วกด ok

๗. การเพิ่มข้อมูลหมู่บ้าน/ชุมชน และ วิธีลบข้อมูลหมู่บ้าน/ชุมชน ต้องการเพิ่มข้อมูลหมู่บ้านชุมชน คลิกปุ่ม เพิ่มข้อมูล
ต้องการลบข้อมูลหมู่บ้านชุมชน เลือกเครื่องหมาย X ดังภาพด้านล่าง

download รายละเอียดหมู่บ้าน กรมการปกครอง ลบข้อมูลหมู่บ้าน/ชุมชน

ที่	ชื่อชุมชน/ชื่อหมู่บ้าน	หมู่ที่/ชุมชนที่	จำนวนครัวเรือน (ในหมู่บ้าน/ชุมชน)	สถานะการอัปเดตข้อมูล	
1	บ้านนาจันทอง หมู่ที่ 15	15	47	ยังไม่อัปเดตข้อมูล	 
2	บ้านหนองปล้อง หมู่ที่ 14	14	52	ยังไม่อัปเดตข้อมูล	 
3	บ้านชัยปลาไหล หมู่ที่ 13	13	86	ยังไม่อัปเดตข้อมูล	 
4	บ้านหนองสำโรง หมู่ที่ 12	12	84	ยังไม่อัปเดตข้อมูล	 
5	บ้านหนองแกดักพฤษ หมู่ที่ 11	11	47	ยังไม่อัปเดตข้อมูล	 
6	บ้านนุ่งฝาง หมู่ที่ 10	10	129	ยังไม่อัปเดตข้อมูล	 
7	บ้านชัยปลากะปิอง หมู่ที่ 9	9	76	ยังไม่อัปเดตข้อมูล	 
8	บ้านหนองลาด หมู่ที่ 8	8	146	ยังไม่อัปเดตข้อมูล	 
9	บ้านเก่า หมู่ที่ 7	7	106	ยังไม่อัปเดตข้อมูล	 
10	บ้านหนองกระดาน หมู่ที่ 6	6	167	ยังไม่อัปเดตข้อมูล	 

หน้าละ 10 รายการ ▾ หน้าที่ 1 จาก 2 ▾ 1 ถึง 10 จาก 15 